

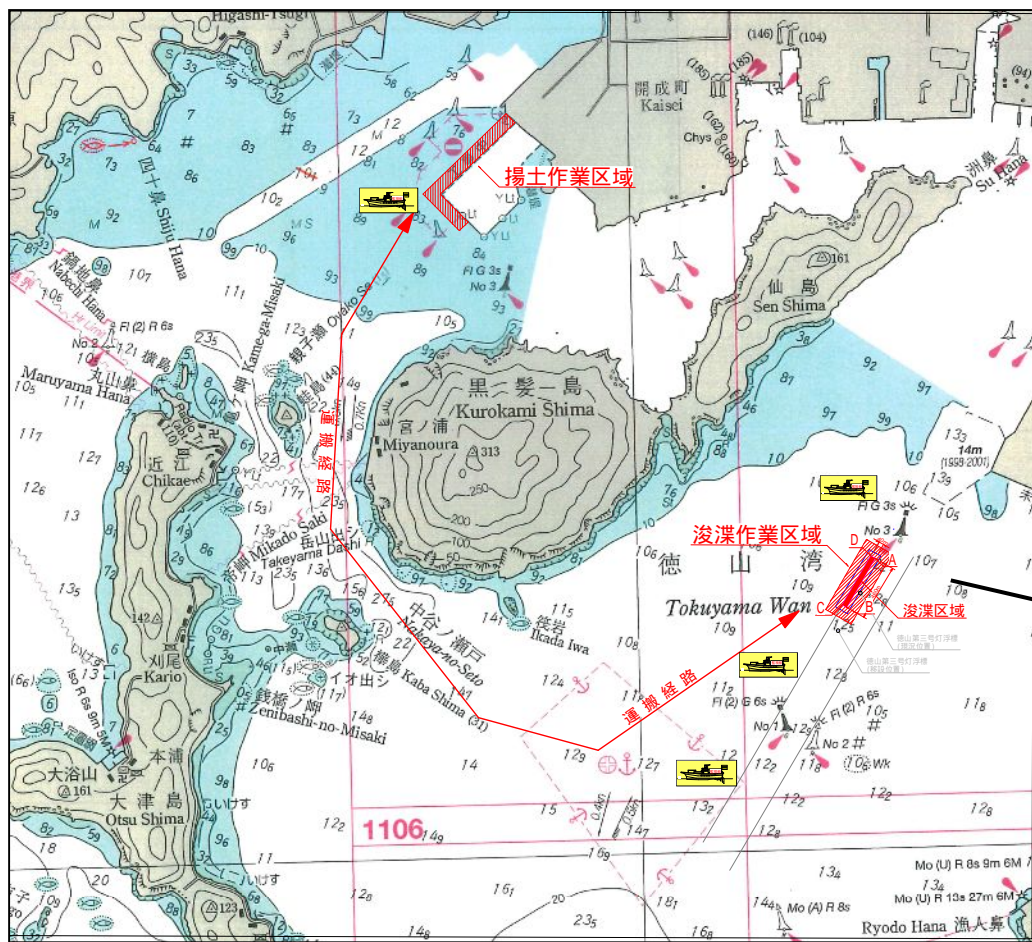
徳山地区航路浚渫工事のお知らせ

徳山下松港（徳山西航路）において、浚渫工事及びそれに付随する揚土、灯浮標の移設・復旧を下記のとおり実施致します。つきましては、船舶の航行に際しご迷惑をお掛けしますが、ご理解ご協力の程宜しくお願いいたします。

工事名	徳山下松港徳山地区航路(-14m)浚渫工事		
工事期間	2024年7月3日～2024年11月22日 日出～日没 土曜日・日曜日・祝日は原則休工期予定		
工事場所	【浚渫及び灯浮標移設・復旧場所】・・・周南市晴海町 地先		
	【揚土場所】・・・周南市臨海町 地先		
発注者	国土交通省 中国地方整備局 宇部港湾・空港整備事務所 徳山下松港出張所 0834-31-0409		
受注者	宇部工業株式会社 現場責任者：迫田 靖秀 090-3635-0799 《問い合わせ先》		
安全対策	1) 作業船には、海上衝突予防法に規定する形象物または灯火を掲げます。 2) 浚渫時には海域に警戒船2隻、徳山西航路南側の出入口付近にVHF搭載警戒船を1隻、揚土海域に1隻配備します。 3) 航行船舶の可航幅を確保して作業します。		
その他	1) 工事内容・期間等に追加・変更が生じることがあります。その際はパンフレット等により事前にお知らせします。 2) 工事の詳細、不明点等については、上記《問い合わせ先》までお問い合わせ下さい。		

浚渫、土運船運搬、揚土作業 **開始時期（予定）8月下旬** **完了時期（予定）9月下旬**

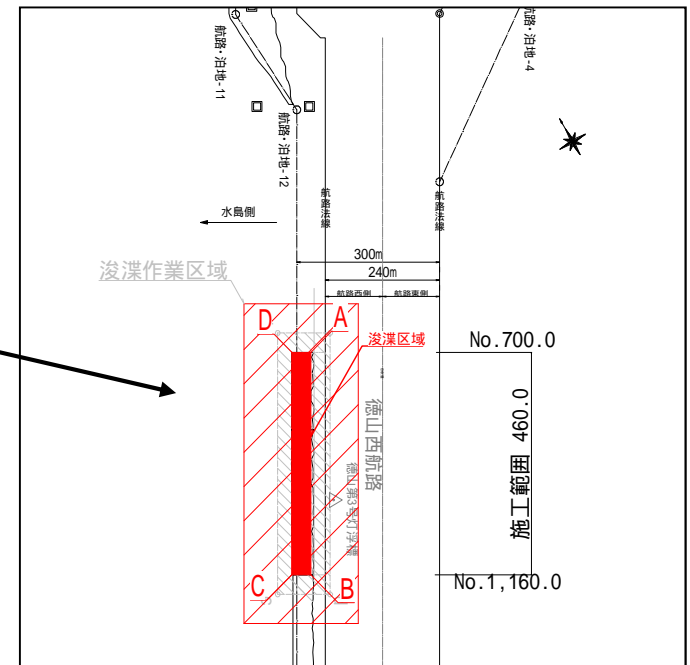
施工位置図



浚渫区域 下記4点に囲まれた区域

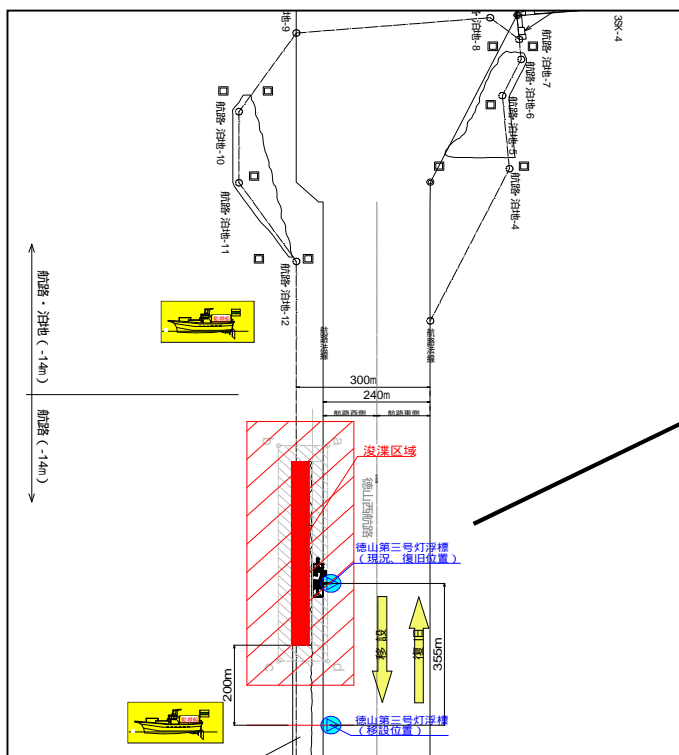
記号	経度	緯度
A	34°01' 14.90	131°46' 14.94
B	34°01' 01.94	131°46' 06.03
C	34°01' 02.58	131°46' 04.68
D	34°01' 15.54	131°46' 13.59

浚渫区域 拡大図



徳山3号灯浮標移設・復旧 **移設・時期（予定）8月下旬** **復旧時期（予定）9月下旬**

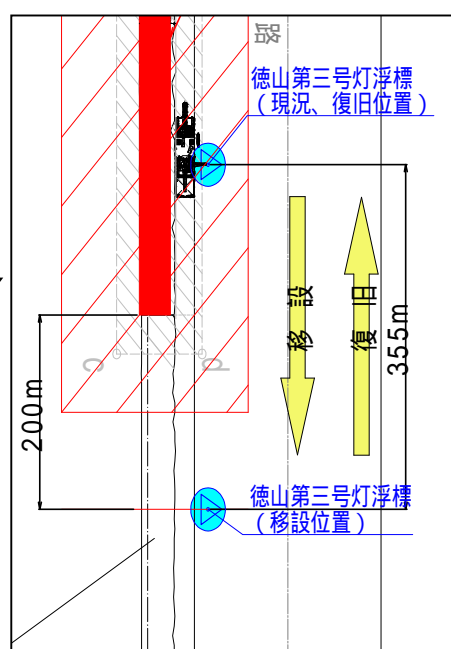
徳山第3号灯浮標作業位置図



灯浮標緯度・経度一覧表

徳山3号灯浮標	経度	緯度
移設前（復旧後）	34°01' 05.7	131°46' 10.3
移設後	34°00' 55.7	131°46' 03.4

徳山第3号灯浮標作業拡大図

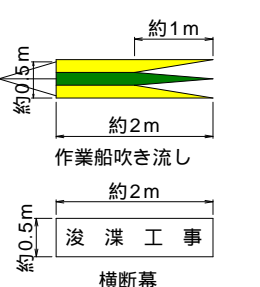


【使用船舶】

（浚渫・土運船運搬・揚土作業時）

- ・クラブ浚渫船×1隻
- ・土運船×3隻
- ・押船×2隻
- ・揚土船×1隻

浚渫船、土運船(押船)標示



警戒船標示

